

---

# VĚSTNÍK

---

právních předpisů Libereckého kraje

---

## O B S A H

1. Nařízení o zřízení Přírodní rezervace Hamrštejn a jejího ochranného pásma
2. Nařízení o zřízení Přírodní památky Provodínské kameny a jejího ochranného pásma
3. Nařízení o zřízení Přírodního parku Maloskalsko

---

### Veřejnoprávní smlouvy

- 1/VPS/32/2006 Dodatek č. 1 k veřejnoprávní smlouvě uzavřené mezi Městem Jablonec nad Nisou a Obcí Bedřichov  
– výkon přenesené působnosti na úseku řízení o přestupcích
- 2/VPS/29/2006 Dodatek č. 1 k veřejnoprávní smlouvě uzavřené mezi Městem Jablonec nad Nisou a Obcí Dalešice  
– výkon přenesené působnosti na úseku řízení o přestupcích
- 3/VPS/31/2006 Dodatek č. 1 k veřejnoprávní smlouvě uzavřené mezi Městem Jablonec nad Nisou  
a Obcí Janov nad Nisou  
– výkon přenesené působnosti na úseku řízení o přestupcích
- 4/VPS/30/2006 Dodatek č. 1 k veřejnoprávní smlouvě uzavřené mezi Městem Jablonec nad Nisou a Obcí Maršovice  
– výkon přenesené působnosti na úseku řízení o přestupcích
- 5/VPS/33/2006 Dodatek č. 1 k veřejnoprávní smlouvě uzavřené mezi Městem Jablonec nad Nisou a Obcí Rádlo  
– výkon přenesené působnosti na úseku řízení o přestupcích

**1****NAŘÍZENÍ****Libereckého kraje č. 1/2006**

ze dne 31. 1. 2006,

**o zřízení Přírodní rezervace Hamrštejn a jejího ochranného pásma**

Rada Libereckého kraje v souladu s § 7 a § 59 odst. 1 písm. k) zák. č. 129/2000 Sb., o krajích (krajské zřízení), ve znění pozdějších předpisů, a na základě zmocnění § 77a odst. 2 a v souladu s ust. § 33 a § 37 zák. ČNR č. 114/1992 Sb., o ochraně přírody a krajiny, ve znění pozdějších předpisů, vydává toto nařízení kraje:

**Čl. 1****Zřízení Přírodní rezervace Hamrštejn a její poslání**

(1) Zřizuje se Přírodní rezervace Hamrštejn (dále jen „rezervace“).

(2) Posláním rezervace je ochrana přirozeného listnatého a smíšeného lesa s bohatým druhovým spektrem rostlin a živočichů.

**Čl. 2****Vymezení rezervace**

(1) Rezervace se rozkládá v Libereckém kraji, v okrese Liberec, na území Statutárního města Liberec, v katastrálním území Machnín na následujících pozemcích: p. č. 952/1 (lesní pozemek, část), 952/3 (lesní pozemek, část), 985 (ostatní plocha), 999/2 (lesní pozemek), 1137/2 (vodní plocha, část), 1146/1 (ostatní plocha, část). Celková výměra rezervace činí 27,6656 ha.

(2) Hranice rezervace se stanoví uzavřeným geometrickým obrazcem s přímými stranami, jehož vrcholy jsou určeny souřadnicemi udanými v platném souřadnicovém systému S-JTSK.<sup>1)</sup> Seznam souřadnic vrcholů geometrického obrazce je uveden v příloze č. 1, která je nedílnou součástí tohoto nařízení.

(3) Mapové podklady, v nichž je rezervace zakreslena, jsou uloženy u zřizovatele a v ústředním seznamu

ochrany přírody. Parcelní vymezení je patrné z přílohy č. 2 tohoto nařízení.

**Čl. 3****Základní ochranné podmínky**

Základní ochranné podmínky rezervace stanoví § 34 odst. 1 zákona č. 114/1992 Sb., o ochraně přírody a krajiny, ve znění pozdějších předpisů (dále jen „zákon“).<sup>2)</sup>

**Čl. 4****Bližší ochranné podmínky**

Jen s předchozím souhlasem orgánu ochrany přírody [§ 44 odst. 2 zákona a § 77a odst. 3 písm. f) zákona] lze na území rezervace:

- 1) hospodařit nebo provádět opatření v rozporu se schváleným plánem péče,
- 2) provádět stavební nebo terénní úpravy,
- 3) provádět archeologický výzkum,
- 4) tábořit a rozdělávat ohně,
- 5) pořádat hromadné sportovní, rekreační či společenské akce,
- 6) umísťovat myslivecká zařízení,
- 7) kácet dřeviny na nelesních pozemcích vyjma kácení prováděného v souladu se zákonnými povinnostmi správce vodního toku nebo správce komunikace.

**Čl. 5****Ochranné pásmo**

Před rušivými vlivy z okolí zabezpečuje rezervaci ochranné pásmo,<sup>3)</sup> které je zakresleno v příloze č. 2 toho-

<sup>1)</sup> Nařízení vlády č. 116/1995 Sb., kterým se stanoví geodetické referenční systémy, státní mapová díla závazná na celém území státu a zásady jejich používání.

<sup>2)</sup> Na celém území přírodních rezervací je zakázáno

- a) hospodařit na pozemcích způsobem vyžadujícím intenzivní technologie, zejména prostředky a činnosti, které mohou způsobit změny v biologické rozmanitosti, struktuře a funkci ekosystému anebo nevratně poškodovat půdní povrch,
- b) používat biocidy,
- c) povolovat a umísťovat nové stavby,
- d) povolovat nebo uskutečňovat záměrné rozšiřování geograficky nepůvodních druhů rostlin a živočichů,
- e) sbírat či odchyťovat rostliny a živočichy, kromě výkonu práva myslivosti a rybářství či sběru lesních plodů,
- f) měnit dochované přírodní prostředí v rozporu s bližšími podmínkami ochrany přírodní rezervace.

to nařízení. Ochranné pásmo zahrnuje nebo částečně zasahuje na následující pozemky:  
k. ú. Machnín: p. č. 381, 952/1, 952/3, 1127, 1128/2, 1137/1, 1137/3 a 1146/1,  
k. ú. Kryštofovo Údolí: p. č. 1480.

#### **Čl. 6** **Závěrečná ustanovení**

(1) Vyhlášení rezervace se provede zveřejněním tohoto nařízení ve Věstníku právních předpisů Libereckého kraje. Věstník je veřejnosti přístupný na Krajském úřadu Libereckého kraje, na obecních úřadech v kraji a na Ministerstvu vnitra ČR.

(2) O rezervaci se vede evidence podle § 42 zákona. Originál nařízení je uložen u Krajského úřadu Libereckého kraje a u Agentury ochrany přírody a krajiny ČR v Praze, kde je možno do něj nahlížet a pořizovat výpisy, opisy a kopie. Originální vyhotovení nařízení je uloženo též u místně příslušného katastrálního úřadu.

(3) Činnost v rezervaci a v jejím ochranném pásmu je upravena plánem péče. Schválený plán péče je v tištěné i elektronické podobě uložen u příslušného orgánu ochrany přírody a u Agentury ochrany přírody a krajiny ČR v Praze.

(4) Porušení povinností stanovených tímto nařízením lze postihnout jako přestupek nebo protiprávní jednání dle § 87 a § 88 zákona nebo podle zvláštního předpisu.<sup>4)</sup>

(5) Toto nařízení kraje bylo schváleno usnesením Rady Libereckého kraje č. 108/06/RK ze dne 31. 1. 2006.

#### **Čl. 7** **Účinnost**

Toto nařízení nabývá účinnosti 15. dnem po jeho vyhlášení ve Věstníku právních předpisů Libereckého kraje.<sup>5)</sup>

**Petr Skokan** v. r.  
hejtman

**Ing. Karel Dolejší** v. r.  
statutární náměstek hejtmana

Příloha č. 1: Seznam souřadnic vrcholových bodů

Příloha č. 2: Grafické znázornění území rezervace a jejího ochranného pásma – parcelní situace.

<sup>3)</sup> Ke stavební činnosti, terénním a vodohospodářským úpravám, k použití chemických prostředků, změnám kultury pozemku a ke stanovení způsobu hospodaření v lesích v ochranném pásmu je nezbytný souhlas orgánu ochrany přírody (§ 37 odst. 2 zákona).

<sup>4)</sup> Zákon ČNR č. 200/1990 Sb., o přestupcích, ve znění pozdějších předpisů, zákon č. 129/2000 Sb., o krajích (krajské zřízení), ve znění pozdějších předpisů.

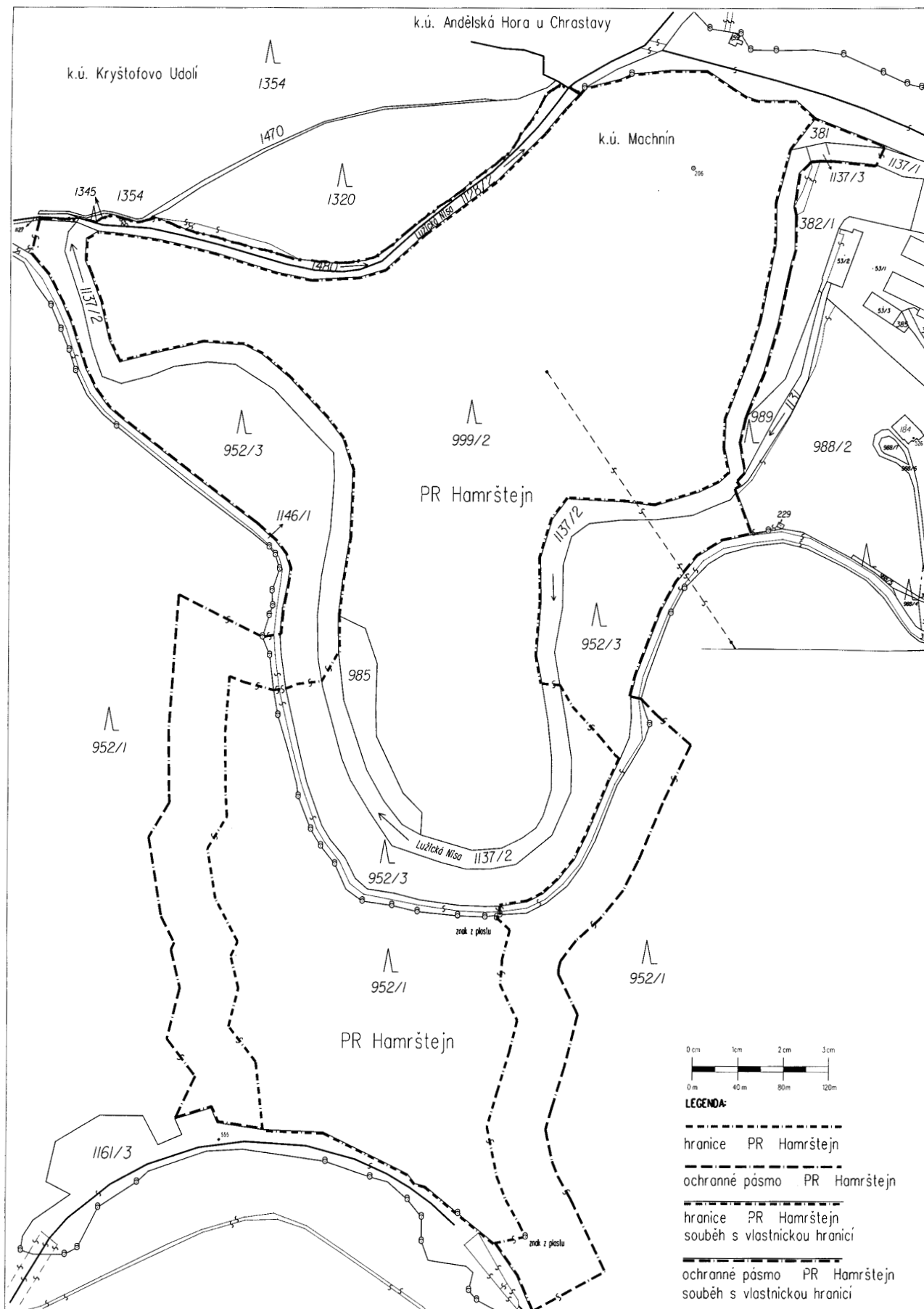
<sup>5)</sup> Vyhlášením se rozumí den rozeslání příslušné částky Věstníku, který je uveden v jejím záhlaví [§ 8 odst. 3 zákona č. 129/2000 Sb., o krajích (krajské zřízení), ve znění pozdějších předpisů].

**Příloha č. 1**  
**k nařízení Libereckého kraje č. 1/2006**

GROMA v. 7.0		SEZNAM SOUŘADNIC			str. 1/2
Soubor: Seznam souřadnic chráněného území Hamrštejn					
Zakázka: L0035G			Lokalita: Liberec - Machnín		
Souř. systém: S-JTSK					
Číslo	Y	X	Z	Kv.	Popis
003000360110	693 889.74	971 015.90	0.00	3	
003000360111	693 884.79	971 009.94	0.00	3	
084001640028	693 810.48	970 994.26	0.00	3	
084001640029	693 778.00	970 994.53	0.00	3	
084001640030	693 755.00	971 010.17	0.00	3	
084001640031	693 743.76	971 017.45	0.00	3	
084001640032	693 734.13	971 020.79	0.00	3	
084001670103	693 704.45	971 064.38	0.00	3	
084001670104	693 683.12	971 036.16	0.00	3	
084001670124	693 700.22	971 020.94	0.00	3	
084001680271	693 716.90	971 111.15	0.00	3	
084001680272	693 717.44	971 148.21	0.00	3	
084001680273	693 725.05	971 187.10	0.00	3	
084001680293	693 730.41	971 215.24	0.00	3	
084001680295	693 741.48	971 251.08	0.00	3	
084001680297	693 760.79	971 302.41	0.00	3	
084001680307	693 761.73	971 327.46	0.00	3	
084001680310	693 757.17	971 349.46	0.00	3	
084001680314	693 767.25	971 358.50	0.00	3	
084001680318	693 784.75	971 366.65	0.00	3	
084001680321	693 822.32	971 378.52	0.00	3	
084001680323	693 846.86	971 375.27	0.00	3	
084001690035	693 851.12	971 602.12	0.00	3	
084001690037	693 859.86	971 620.69	0.00	3	
084001690041	693 880.49	971 670.92	0.00	3	
084001690043	693 890.38	971 691.02	0.00	3	
084001690046	693 904.40	971 708.84	0.00	3	
084001690049	693 903.71	971 537.23	0.00	3	
084001690050	693 919.48	971 535.95	0.00	3	
084001690067	693 917.57	971 721.08	0.00	3	
084001690070	693 930.87	971 728.05	0.00	3	
084001690073	693 955.68	971 732.10	0.00	3	
084001690074	693 955.15	971 736.92	0.00	3	
084001690075	693 955.10	971 739.60	0.00	3	
084001690117	693 921.29	971 424.54	0.00	3	
084001690119	693 911.07	971 390.50	0.00	3	
084001690121	693 897.69	971 372.68	0.00	3	
084001690123	693 920.70	971 463.96	0.00	3	
084001690125	693 924.13	971 510.95	0.00	3	
084001690126	694 143.65	971 541.10	0.00	3	
084001690127	694 149.45	971 541.78	0.00	3	
084001690148	694 154.29	971 542.44	0.00	3	
084001690157	694 097.86	971 508.86	0.00	3	
084001690159	694 098.30	971 476.41	0.00	3	
084001690161	694 094.52	971 443.61	0.00	3	
084001690182	694 088.78	971 407.86	0.00	3	
084001690185	694 086.27	971 348.39	0.00	3	
084001690187	694 095.08	971 320.49	0.00	3	
084001690188	694 109.26	971 301.97	0.00	3	
084001690190	694 141.48	971 267.04	0.00	3	
084001690192	694 165.51	971 246.27	0.00	3	
084001690194	694 181.48	971 237.83	0.00	3	
084001690196	694 216.68	971 235.59	0.00	3	
084001690198	694 257.78	971 244.79	0.00	3	
084001690200	694 291.73	971 253.34	0.00	3	
084001690202	694 300.85	971 233.97	0.00	3	
084001690205	694 308.64	971 200.14	0.00	3	
084001690210	694 318.38	971 173.73	0.00	3	
084001690211	694 322.92	971 163.20	0.00	3	
084001690212	694 321.95	971 143.79	0.00	3	
084001690213	694 311.40	971 137.68	0.00	3	
084001690214	694 290.32	971 139.80	0.00	3	
084001690216	694 257.37	971 144.69	0.00	3	
084001690218	694 237.89	971 149.01	0.00	3	
084001690220	694 206.71	971 156.54	0.00	3	
084001690222	694 152.16	971 173.80	0.00	3	
084001690224	694 122.67	971 179.92	0.00	3	
084001690226	694 095.14	971 178.35	0.00	3	
084001690228	694 081.42	971 177.69	0.00	3	
084001690230	694 058.70	971 170.73	0.00	3	
084001690232	694 023.53	971 138.79	0.00	3	
084001690234	693 993.33	971 116.52	0.00	3	

GROMA v. 7.0		SEZNAM SOUŘADNIC			str. 2/2
Soubor: Seznam souřadnic chráněného území Hamrštejn					
Zakázka: L0035G			Lokalita: Liberec - Machnín		
Souř. systém: S-JTSK					
Číslo	Y	X	Z	Kv.	Popis
084001690236	693 961.81	971 093.00	0.00	3	
084001690238	693 940.00	971 071.10	0.00	3	
084001690240	693 919.17	971 050.00	0.00	3	
084001690242	693 901.37	971 028.18	0.00	3	
084001690246	693 852.80	971 001.94	0.00	3	
084001690248	693 843.81	970 997.68	0.00	3	
084001690249	694 112.48	971 534.52	0.00	3	
084001730029	694 035.29	971 968.64	0.00	3	
084001730032	694 028.56	971 977.08	0.00	3	
084001730034	694 019.62	971 979.30	0.00	3	
084001730036	693 990.83	972 003.36	0.00	3	
084001730043	693 958.49	972 029.56	0.00	3	
084001730057	694 161.58	971 930.14	0.00	3	
084001730058	694 108.67	971 932.26	0.00	3	
084006620001	693 855.71	971 598.08	0.00	3	
084006620002	693 868.30	971 582.77	0.00	3	
084006620003	693 892.40	971 556.25	0.00	3	
084006620006	693 946.44	971 753.04	0.00	3	
084006620007	693 952.99	971 778.92	0.00	3	
084006620008	693 954.54	971 801.63	0.00	3	
084006620009	693 939.44	971 833.05	0.00	3	
084006620010	693 946.04	971 859.86	0.00	3	
084006620011	693 956.51	971 895.50	0.00	3	
084006620013	693 965.56	971 927.32	0.00	3	
084006620014	693 956.35	971 971.60	0.00	3	
084006620015	693 948.56	971 991.51	0.00	3	
084006620016	693 936.42	972 013.23	0.00	3	
084006620023	694 168.01	971 870.17	0.00	3	
084006620024	694 191.89	971 838.91	0.00	3	
084006620025	694 183.47	971 805.30	0.00	3	
084006620026	694 190.35	971 776.93	0.00	3	
084006620027	694 184.40	971 764.30	0.00	3	
084006620028	694 204.07	971 726.28	0.00	3	
084006620030	694 211.31	971 682.14	0.00	3	
084006620031	694 194.38	971 653.77	0.00	3	
084006620032	694 195.70	971 632.51	0.00	3	
084006620033	694 196.26	971 579.41	0.00	3	
084006620034	694 192.80	971 530.41	0.00	3	
084006620035	694 179.66	971 535.71	0.00	3	
084006620039	694 133.73	971 537.06	0.00	3	
084006620041	693 958.06	971 742.41	0.00	3	
084006620042	693 931.37	972 023.90	0.00	3	

**Příloha č. 2  
k nařízení Libereckého kraje č. 1/2006**



## 2

**NAŘÍZENÍ****Libereckého kraje č. 2/2006**

ze dne 31. 1. 2006,

**o zřízení Přírodní památky Provodínské kameny a jejího ochranného pásma**

Rada Libereckého kraje v souladu s § 7 a § 59 odst. 1 písm. k) zák. č. 129/2000 Sb., o krajích (krajské zřízení), ve znění pozdějších předpisů, a na základě zmocnění § 77a odst. 2 a v souladu s ust. § 36 a § 37 zák. ČNR č. 114/1992 Sb., o ochraně přírody a krajiny, ve znění pozdějších předpisů, vydává toto nařízení kraje:

**Čl. 1****Zřízení Přírodní památky Provodínské kameny a její poslání**

(1) Zřizuje se Přírodní památka Provodínské kameny (dále jen „památka“).

(2) Předmětem ochrany je erozí vypreparovaná čedičová skála a výrazná krajinná dominanta s teplomilnými rostlinnými společenstvy a na ně vázanými vzácnými druhy živočichů.

**Čl. 2****Vymezení památky**

(1) Památka se rozkládá v Libereckém kraji, v okrese Česká Lípa, v katastrálním území Provodín na následujících pozemcích: p. č. 636/1 (trvalý travní porost, část), 637/1 (ostatní plocha, část), 638 (ostatní plocha, část), 640 (ostatní plocha, část), 641/1 (ostatní plocha, část) a 641/2 (ostatní plocha, část). Celková výměra památky činí 2,3182 ha.

(2) Hranice památky se stanoví uzavřeným geometrickým obrazcem s přímými stranami, jehož vrcholy jsou určeny souřadnicemi udanými v platném souřadnicovém systému S-JTSK.<sup>1)</sup> Seznam souřadnic vrcholů geometrického obrazce tak, jak jsou v obrazci za sebou, je uveden v příloze č. 1, která je nedílnou součástí tohoto nařízení.

(3) Mapové podklady, v nichž je památka zakreslena, jsou uloženy u zřizovatele a v ústředním seznamu ochrany přírody. Parcelní vymezení je patrné z přílohy č. 2 tohoto nařízení.

**Čl. 3****Základní ochranné podmínky**

Základní ochranné podmínky památky stanoví § 36 odst. 2 zákona č. 114/1992 Sb., o ochraně přírody a krajiny, ve znění pozdějších předpisů (dále jen „zákon“).<sup>2)</sup>

**Čl. 4****Bližší ochranné podmínky**

Jen s předchozím souhlasem orgánu ochrany přírody [§ 44 odst. 2 zákona a § 77a odst. 3 písm. f) zákona] lze na území památky:

- 1) provádět terénní úpravy včetně zásahů do morfologie skal,
- 2) odebírat vzorky hornin a minerálů,
- 3) umísťovat stavby nebo účelová zařízení s výjimkou hraničních a informačních tabulí, instalovaných orgánem ochrany přírody,
- 4) aplikovat chemické látky,
- 5) konat sportovní nebo organizované rekreační akce,
- 6) provozovat horolezeckou činnost,
- 7) tábořit, bivakovat a rozdělovat ohně,
- 8) kácet dřeviny, sbírat rostliny a odchytávat živočichy, kromě výkonu práva myslivosti či sběru lesních plodů a kromě opatření, prováděných v souladu se schváleným plánem péče.

**Čl. 5****Ochranné pásmo**

Před rušivými vlivy z okolí zabezpečuje památku ochranné pásmo, kterým je území do vzdálenosti 50 m od hranic památky (§ 37 odst. 1 a 2 zákona). Orientační grafické znázornění ochranného pásma je v příloze č. 2 tohoto nařízení.

**Čl. 6****Závěrečná ustanovení**

(1) Vyhlášení památky se provede zveřejněním tohoto nařízení ve Věstníku právních předpisů Libereckého

<sup>1)</sup> Nařízení vlády č. 116/1995 Sb., kterým se stanoví geodetické referenční systémy, státní mapová díla závazná na celém území státu a zásady jejich používání.

<sup>2)</sup> Změna nebo poškozování přírodní památky nebo její hospodářské využívání vedoucí k jejímu poškození jsou zakázány.

ho kraje. Věstník je veřejnosti přístupný na Krajském úřadu Libereckého kraje, na obecních úřadech v kraji a na Ministerstvu vnitra ČR.

(2) O památce se vede evidence podle § 42 zákona. Originál nařízení je uložen u Krajského úřadu Libereckého kraje a u Agentury ochrany přírody a krajiny ČR v Praze, kde je možno do něj nahlížet a pořizovat výpisy, opisy a kopie. Jedno originální vyhotovení nařízení je uloženo u místně příslušného katastrálního úřadu.

(3) Činnost v památce a v jejím ochranném pásmu je upravena plánem péče. Schválený plán péče je v tištěné i elektronické podobě uložen u příslušného orgánu ochrany přírody a u Agentury ochrany přírody a krajiny ČR v Praze.

(4) Porušení povinností stanovených tímto nařízením lze postihnout jako přestupek nebo protiprávní jednání dle § 87 a § 88 zákona nebo podle zvláštního předpisu.<sup>3)</sup>

(5) Toto nařízení kraje bylo schváleno usnesením Rady Libereckého kraje č. 109/06/RK ze dne 31. 1. 2006.

## **Čl. 7** **Účinnost**

Toto nařízení nabývá účinnosti 15. dnem po jeho vyhlášení ve Věstníku právních předpisů Libereckého kraje.<sup>4)</sup>

**Petr Skokan** v. r.  
hejtman

**Ing. Karel Dolejší** v. r.  
statutární náměstek hejtmana

Příloha č. 1: Seznam souřadnic vrcholových bodů

Příloha č. 2: Orientační grafické znázornění území památky a jejího ochranného pásma – parcelní situace.

<sup>3)</sup> *Zákon ČNR č. 200/1990 Sb., o přestupcích, ve znění pozdějších předpisů, zákon č. 129/2000 Sb., o krajích (krajské zřízení), ve znění pozdějších předpisů.*

<sup>4)</sup> *Vyhlášením se rozumí den rozeslání příslušné částky Věstníku, který je uveden v jejím záhlaví [§ 8 odst. 3 zákona č. 129/2000 Sb., o krajích (krajské zřízení), ve znění pozdějších předpisů].*



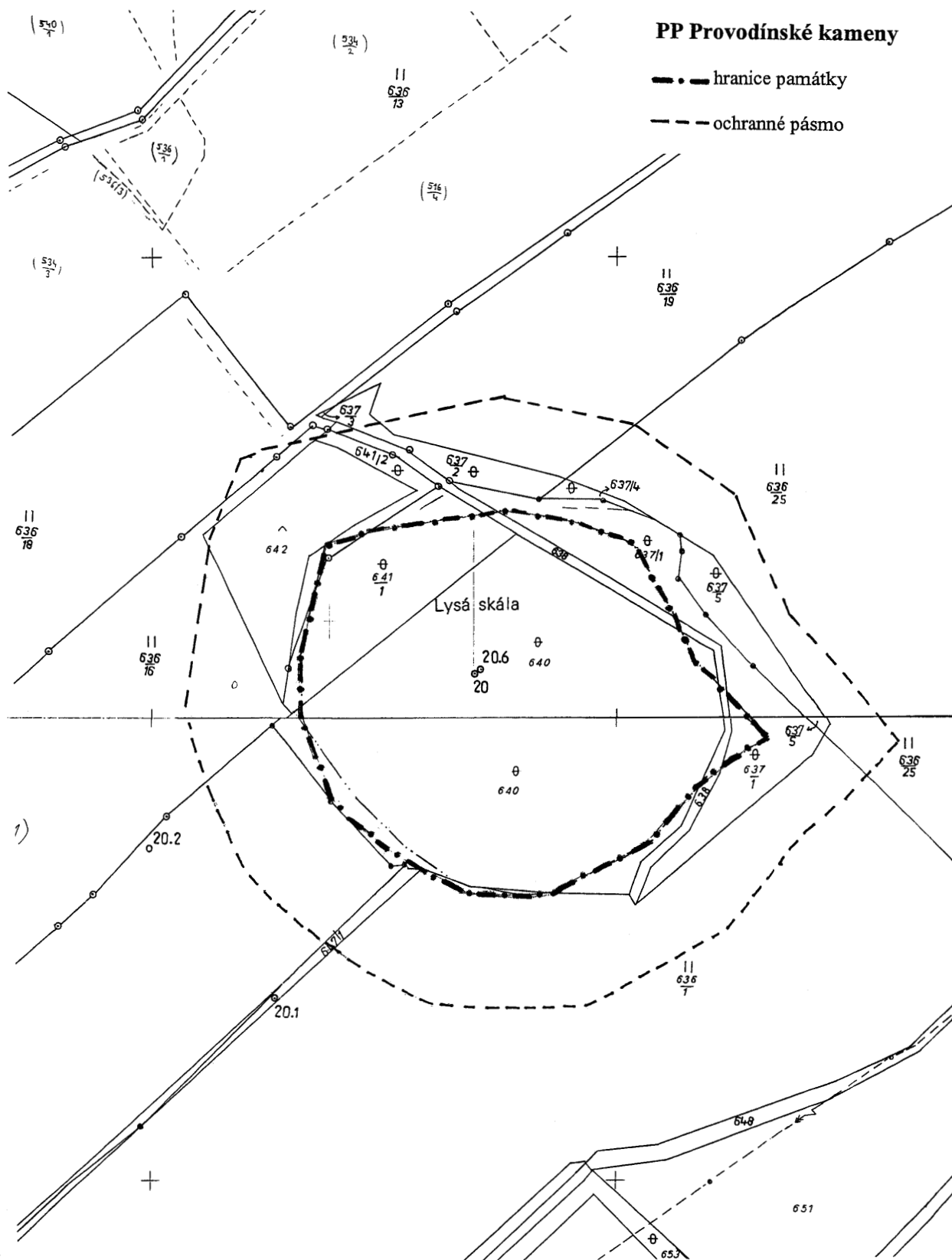
**Příloha č. 1  
k nařízení Libereckého kraje č. 2/2006****Souřadnice vrcholových bodů**

## PŘÍRODNÍ PAMÁTKA - PROVODÍNSKÉ KAMENY

23	0272	0001	721510.28	985034.11
23	0272	0002	721490.60	985056.17
23	0272	0003	721466.41	985072.39
23	0272	0004	721444.07	985076.26
23	0272	0005	721425.89	985076.17
23	0272	0006	721417.58	985072.26
23	0272	0007	721383.54	985054.92
23	0272	0008	721360.12	985029.05
23	0272	0009	721332.57	985010.66
23	0272	0010	721364.61	984978.77
23	0272	0011	721392.49	984925.85
23	0272	0012	721415.42	984916.85
23	0272	0013	721447.08	984911.37
23	0272	0014	721499.19	984917.62
23	0272	0015	721522.97	984924.98
23	0272	0016	721531.81	984959.01
23	0272	0017	721535.43	984968.54
23	0272	0018	721535.80	984995.77

**Příloha č. 2**  
**k nařízení Libereckého kraje č. 2/2006**

**Orientační grafické znázornění území památky a jejího ochranného pásma**



## 3

**NAŘÍZENÍ****Libereckého kraje č. 3/2006**

ze dne 31. 1. 2006,

**o zřízení Přírodního parku Maloskalsko**

Rada Libereckého kraje v souladu s ust. § 7 a § 59 odst. 1 písm. k) zákona č. 129/2000 Sb., o krajích (krajské zřízení), ve znění pozdějších předpisů, na základě zmocnění dle § 77a odst. 2 zákona č. 114/1992 Sb., o ochraně přírody a krajiny, ve znění pozdějších předpisů (dále „zákon“), a v souladu s ust. § 12 odst. 3 zákona vydává toto nařízení kraje:

**Čl. 1****Zřízení Přírodního parku Maloskalsko a jeho poslání**

(1) Zřizuje se Přírodní park Maloskalsko (dále jen „park“).

(2) Posláním parku je zachovat a ochránit ráz krajiny s významnými soustředěnými přírodními a estetickými hodnotami, zejména lesními porosty, vodními toky a nádržemi, mozaikou dřevin rostoucích mimo les, se zachovalou lidovou architekturou a s charakteristickou strukturou zemědělských kultur včetně přírodně hodnotných luk a pastvin a vytvořit podmínky pro obnovu narušených ekosystémů při umožnění únosného turistického využití a rekreace a únosné urbanizace krajiny a hospodaření v obcích.

(3) Dbát poslání parku je povinností všech právnických a fyzických osob, které na jeho území žijí, působí nebo se na jeho území přechodně zdržují.

**Čl. 2****Vymezení hranic**

(1) Park se rozkládá v Libereckém kraji, v okrese Jablonec n. N., v katastrálním území nebo části katastrálního území Alšovice, Bratříkov, Bzí u Železného Brodu, Frýdštejn, Chlístov u Železného Brodu, Líšný, Mukařov, Pulečný, Skuhrov u Železného Brodu, Sněhov, Vranové I., Vráta a Železný Brod. Jeho hranice se vymezuje takto (pokud je hranice vymezena komunikací nebo žel. tratí, vede po okraji přivráceném k parku, v případě toku vede hranice jeho středem):

Východním bodem je křižovatka silnic I/10 a III/28740 v lokalitě zvané Haratina, odkud hranice vede podél Štebrovského potoka, dále po silnici III/28740 směrem na Bratříkov, po cestě na Alšovice, dále po cestě do osa-

dy Dupanda, odtud po silnici III/28739, po místní komunikaci zpět na Alšovice a dále po cestě směrem na Huntřívov, po cestě až k elektrovodu a po něm obchází obec Huntřívov z jihu, dále po cestě okolo zemědělské farmy, po cestě na Mukařov, proti proudu bezejmenné vodoteče, dále po cestě po hranici lesa až k silnici III/28719 a po ní přes Kopaninu, po místní komunikaci směr Frýdštejn až k elektrovodu, dále po elektrovodu k bezejmenné vodoteči SZ od Vranovského hřbetu, podél jejího toku a podél místní komunikace na Malou Skálu, po síti místních cest severně obchází obec Malou Skálu až k silnici III/28216, po ní až do obce Vráta, dále po cestě podél Vrátského potoka, po místních cestách obchází zastavěné území města Železného Brodu, dále po elektrovodu až k silnici I/10 a po ní směrem na Harrachov až na křižovatku se silnicí III/28740.

(2) Do takto vymezeného území nespádají zastavěné části všech měst a obcí (dále jen „obcí“) nacházejících se na území parku včetně ploch, které jsou územními plány těchto obcí, platnými ke dni vyhlášení tohoto nařízení, funkčně určeny k zástavbě.

(3) Hranice parku je zakreslena v mapě v měřítku 1:10 000, jejíž originál je uložen na Krajském úřadu Libereckého kraje, odboru rozvoje venkova, zemědělství a životního prostředí (dále jen „krajský úřad“), dále na odborech životního prostředí Městských úřadů Jablonec n. N., Turnov a Železný Brod. Pro potřeby tohoto nařízení je hranice zakreslena v mapě v měřítku 1:30 000, která tvoří přílohu tohoto nařízení.

**Čl. 3****Územně plánovací činnost**

Pořizovatelé a zpracovatelé územně plánovacích podkladů a dokumentací jsou povinni:

- a) respektovat a chránit území parku před rozvíjením aktivit, které by mohly poškozovat jeho přírodní a estetické hodnoty,
- b) rozvoj obcí částečně do parku zasahujících usměrňovat přednostně mimo území parku,
- c) záměry na rozvoj aktivit na území parku již ve fázi zadání nebo konceptu územně plánovacích podkladů a dokumentací opatřit z hlediska

ochrany přírody a krajiny souhlasem krajského úřadu a orgánu ochrany přírody.<sup>1)</sup>

#### **Čl. 4 Výstavba v oblasti**

(1) Výstavba objektů a zařízení v parku musí být v souladu se schválenou územně plánovací dokumentací. Do doby, než bude zpracována (projednání a zpracování návrhu),<sup>2)</sup> řeší se umístění objektů a zařízení územním řízením, jehož nezbytnou součástí je souhlas příslušného orgánu ochrany přírody.

(2) Při výstavbě (včetně rekonstrukcí a přístaveb) je nutno respektovat kulturní dědictví kraje. Proto je nutno dodržet venkovský ráz sídel a užívat stavební materiály a architektonické prvky tak, aby vnější výraz objektu byl blízký v daném místě převládající historické zástavbě. Záměry, studie a projekty nových staveb a přístaveb stávajících objektů z hlediska dotčení krajinného rázu musí být předem projednány s orgánem ochrany přírody.

#### **Čl. 5 Ochrana přírody a krajiny**

(1) Ochrana přírody a krajiny na území parku se řídí zákonem a tímto nařízením.

(2) K činnostem, které by mohly snížit nebo změnit krajinný ráz anebo způsobit zničení, poškození nebo rušení stavu území parku nebo jeho části, je nezbytný předchozí souhlas orgánu ochrany přírody (§ 12 odst. 2 a 3 zákona). Mezi takové činnosti může patřit zejména:

- a) pořádání hromadných sportovních akcí (automobilové nebo motocyklové závody, soutěže na horských kolech, orientační běhy apod.) ve volné krajině a na komunikacích s nezpevněným povrchem a na všech lesních cestách,
- b) těžba hornin a nerostů,
- c) provádění terénních úprav,
- d) zřizování, změna či rušení vodních nádrží nebo tůň,
- e) likvidace mezí a remízů, rozorávání luk a pastvin a změna jejich vodního režimu,

- f) zalesňování pozemků nebo zakládání plantáží dřevin (např. vánočních stromků nebo rychle rostoucích dřevin pro energetické využití),
- g) zavádění farmových chovů nebo jiných intenzivních chovů zvířete (např. obory, bažantnice),
- h) zřizování záchytných parkovišť, tábořišť a kempů,
- i) umístování reklamních poutačů s plochou nad 1,5 m<sup>2</sup>,
- j) umístování staveb, zejména vertikálních (stožáry, větrné elektrárny, signální věže, rozhledny aj.),
- k) budování nebo zkapacitňování nadzemních elektrických vedení,
- l) zřizování skládek odpadů.

#### **Čl. 6 Působnost orgánů ochrany přírody**

Orgány ochrany přírody vykonávají státní správu na území parku v rozsahu jim svěřeném zákonem a tímto nařízením.

#### **Čl. 7 Právní postih**

Porušení povinností stanovených tímto nařízením lze postihnout jako přestupek nebo protiprávní jednání dle § 87 a § 88 zákona nebo podle zvláštních předpisů.<sup>4)</sup>

#### **Čl. 8 Závěrečná a zrušovací ustanovení**

(1) Zřízení parku se provede zveřejněním tohoto nařízení ve Věstníku právních předpisů Libereckého kraje. Věstník je veřejnosti přístupný na krajském úřadě, na obecních úřadech v kraji a na Ministerstvu vnitra České republiky.

(2) Toto nařízení bylo schváleno usnesením Rady Libereckého kraje č. 110/06/RK ze dne 31. 1. 2006.

(3) Jiné způsoby ochrany území nebo objektů v parku se nacházejících nebo povinnosti osob, vyplývající z jiných právních předpisů, nejsou tímto nařízením dotčeny.

<sup>1)</sup> Orgány ochrany přírody ve smyslu tohoto nařízení se rozumí: odbory životního prostředí Městských úřadů v Jablonci n. N., Turnově a Železném Brodě, které jsou územně příslušné k vydání souhlasu dle ust. § 12 odst. 2 zákona.

<sup>2)</sup> § 22 odst. 2 zák. č. 50/1976 Sb., o územním plánování a stavebním řádu (stavební zákon), ve znění pozdějších předpisů.

<sup>3)</sup> § 55 zák. č. 254/2001 Sb., o vodách a o změně některých zákonů (vodní zákon), ve znění pozdějších předpisů.

<sup>4)</sup> Zákon č. 200/1990 Sb., o přestupcích, ve znění pozdějších předpisů, zákon č. 129/2000 Sb., o krajích (krajské zřízení), ve znění pozdějších předpisů.

(4) Zrušuje se nařízení č. 1/97 Okresního úřadu v Jablonci n. N. ze dne 3. 2. 1997, o zřízení Přírodního parku Maloskalsko.

**Čl. 9**  
**Účinnost**

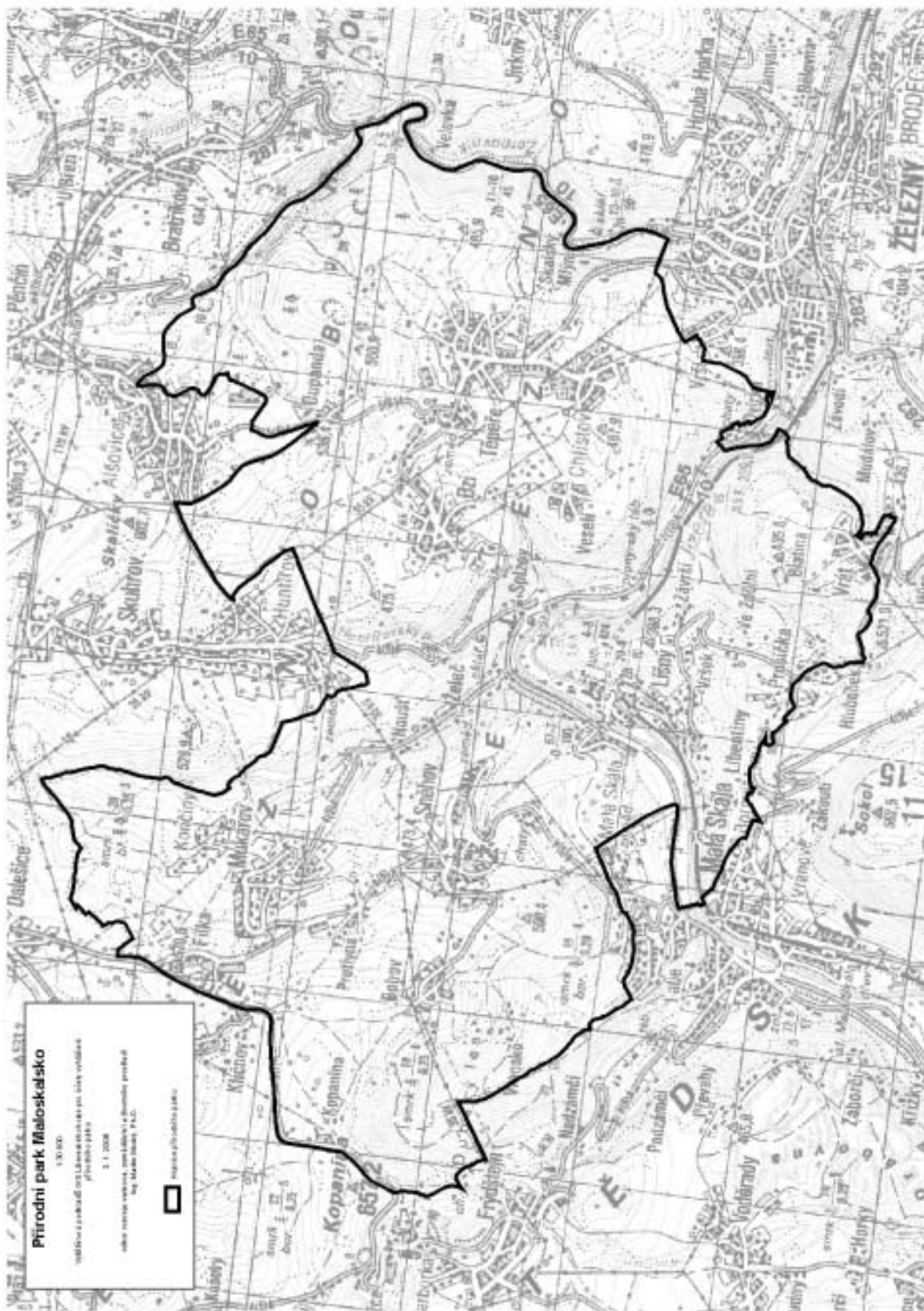
Toto nařízení nabývá účinnosti 15. dnem následujícím po dni, kdy bylo vyhlášeno ve Věstníku právních předpisů Libereckého kraje.

**Petr Skokan** v. r.  
hejtman

**Ing. Karel Dolejší** v. r.  
statutární náměstek hejtmána

Příloha: Vymezení Přírodního parku Maloskalsko (1:30 000).

**Příloha  
k nařízení Libereckého kraje č. 3/2006**



*1/VPS/32/2006 Dodatek č. 1 k veřejnoprávní smlouvě uzavřené mezi Městem Jablonec nad Nisou a Obcí Bedřichov  
(uveřejněné v částce 5/2003 Věstníku Libereckého kraje pod č. 80/VPS/86/2003)*

## **Dodatek č. 1**

### **Veřejnoprávní smlouvy č. 122-2003-KT ze dne 31. 3. 2003**

uzavřené mezi obcí Bedřichov a městem Jablonec nad Nisou na základě souhlasu starosty obce Bedřichov ze dne 11. 3. 2003 a usnesení Rady města Jablonce nad Nisou č. 69/2003 ze dne 27. 3. 2003.

**Smluvní strany**, na základě souhlasu starosty obce Bedřichov ze dne 7. 10. 2005 a usnesení Rady města Jablonce nad Nisou č. 167/2005 ze dne 20. 10. 2005, **mění článek III takto:**

#### **Článek III Doba platnosti smlouvy**

Tato smlouva se uzavírá na dobu určitou ode dne jejího uzavření do 31. 12. 2007. Tato smlouva je uzavřena dnem, kdy rozhodnutí Krajského úřadu Libereckého kraje o udělení souhlasu s uzavřením této smlouvy nabude právní moci.

V Bedřichově dne 27. 10. 2005

V Jablonci nad Nisou dne 28. 11. 2005

**Martin Koucký** v. r.  
starosta obce Bedřichov

**RNDr. Jiří Čeřovský** v. r.  
starosta města Jablonec nad Nisou

Tato veřejnoprávní smlouva – ve znění dodatku ze dne 28.11. 2005 byla uzavřena ( resp. nabyla účinnosti ) dne 31.12.2005, kdy nabylo právní moci rozhodnutí Krajského úřadu Libereckého kraje č.j.: KULK 9967/2005-SO/VPS/32 o udělení souhlasu s uzavřením této smlouvy – ve znění dodatku.

**JUDr. Jiří Němec** v. r.  
vedoucí správního odboru  
Krajského úřadu Libereckého kraje

*2/VPS/29/2006 Dodatek č. 1 k veřejnoprávní smlouvě uzavřené mezi Městem Jablonec nad Nisou  
a Obcí Dalešice  
(uveřejněné v částce 5/2003 Věstníku Libereckého kraje pod č. 81/VPS/85/2003)*

## **Dodatek č. 1**

### **Veřejnoprávní smlouvy č. 121-2003-KT ze dne 31. 3. 2003**

uzavřené mezi obcí Dalešice a městem Jablonec nad Nisou na základě souhlasu starosty obce Dalešice ze dne 17. 3. 2003 a usnesení Rady města Jablonce nad Nisou č. 69/2003 ze dne 27. 3. 2003.

**Smluvní strany**, na základě souhlasu starosty obce Dalešice ze dne 27. 6. 2005 a usnesení Rady města Jablonce nad Nisou č. 167/2005 ze dne 20. 10. 2005, **mění článek III takto:**

#### **Článek III Doba platnosti smlouvy**

Tato smlouva se uzavírá ode dne jejího uzavření na dobu neurčitou. Tato smlouva je uzavřena dnem, kdy rozhodnutí Krajského úřadu Libereckého kraje o udělení souhlasu s uzavřením této smlouvy nabude právní moci.

V Dalešicích dne 26. 10. 2005

V Jablonci nad Nisou dne 28. 11. 2005

**Josef Hujer** v. r.  
starosta obce Dalešice

**RNDr. Jiří Čeřovský** v. r.  
starosta města Jablonec nad Nisou

Tato veřejnoprávní smlouva – ve znění dodatku ze dne 28.11. 2005 byla uzavřena ( resp. nabyla účinnosti ) dne 31.12. 2005, kdy nabylo právní moci rozhodnutí Krajského úřadu Libereckého kraje č.j.: KULK 9958/2005 SO/VPS/29 o udělení souhlasu s uzavřením této smlouvy – ve znění dodatku.

**JUDr. Jiří Němec** v. r.  
vedoucí správního odboru  
Krajského úřadu Libereckého kraje



*3/VPS/31/2006 Dodatek č. 1 k veřejnoprávní smlouvě uzavřené mezi Městem Jablonec nad Nisou  
a Obcí Janov nad Nisou  
(uveřejněné v částce 5/2003 Věstníku Libereckého kraje pod č. 83/VPS/84/2003)*

## Dodatek č. 1

### Veřejnoprávní smlouvy č. 120-2003-KT ze dne 31. 3. 2003

uzavřené mezi obcí Janov nad Nisou a městem Jablonec nad Nisou na základě souhlasu starosty obce Janov nad Nisou ze dne 21. 3. 2003 a usnesení Rady města Jablonce nad Nisou č. 69/2003 ze dne 27. 3. 2003.

**Smluvní strany**, na základě souhlasu starosty obce Janov nad Nisou ze dne 3. 3. 2005 a usnesení Rady města Jablonce nad Nisou č. 167/2005 ze dne 20. 10. 2005, **mění článek III takto:**

#### Článek III Doba platnosti smlouvy

Tato smlouva se uzavírá na dobu určitou ode dne jejího uzavření do 31. 12. 2007. Tato smlouva je uzavřena dnem, kdy rozhodnutí Krajského úřadu Libereckého kraje o udělení souhlasu s uzavřením této smlouvy nabude právní moci.

V Janově nad Nisou dne 26. 10. 2005

V Jablonci nad Nisou dne 28. 11. 2005

**Mgr. Daniel David** v. r.  
starosta obce Janov nad Nisou

**RNDr. Jiří Čeřovský** v. r.  
starosta města Jablonec nad Nisou

Tato veřejnoprávní smlouva – ve znění dodatku ze dne 28.11. 2005 byla uzavřena ( resp. nabyla účinnosti ) dne 31.12.2005, kdy nabylo právní moci rozhodnutí Krajského úřadu Libereckého kraje č.j.: KULK 9963/2005 SO/VPS/31 o udělení souhlasu s uzavřením této smlouvy – ve znění dodatku.

**JUDr. Jiří Němec** v. r.  
vedoucí správního odboru  
Krajského úřadu Libereckého kraje

*4/VPS/30/2006 Dodatek č. 1 k veřejnoprávní smlouvě uzavřené mezi Městem Jablonec nad Nisou  
a Obcí Maršovice  
(uveřejněné v částce 5/2003 Věstníku Libereckého kraje pod č. 82/VPS/87/2003)*

## **Dodatek č. 1**

### **Veřejnoprávní smlouvy č. 119-2003-KT ze dne 31. 3. 2003**

uzavřené mezi obcí Maršovice a městem Jablonec nad Nisou na základě souhlasu starostky obce Maršovice ze dne 24. 3. 2003 a usnesení Rady města Jablonce nad Nisou č. 69/2003 ze dne 27. 3. 2003.

**Smluvní strany**, na základě souhlasu starostky obce Maršovice ze dne 7. 3. 2005 a usnesení Rady města Jablonce nad Nisou č. 167/2005 ze dne 20. 10. 2005, **mění článek III takto:**

#### **Článek III Doba platnosti smlouvy**

Tato smlouva se uzavírá na dobu určitou ode dne jejího uzavření do 31. 12. 2006. Tato smlouva je uzavřena dnem, kdy rozhodnutí Krajského úřadu Libereckého kraje o udělení souhlasu s uzavřením této smlouvy nabude právní moci.

V Maršovicích dne 31. 10. 2005

V Jablonci nad Nisou dne 28. 11. 2005

**Soňa Fogdová v. r.**  
starostka obce Maršovice

**RNDr. Jiří Čeřovský v. r.**  
starosta města Jablonec nad Nisou

Tato veřejnoprávní smlouva – ve znění dodatku ze dne 28.11.2005 byla uzavřena ( resp. nabyla účinnosti ) dne 31.12.2005, kdy nabylo právní moci rozhodnutí Krajského úřadu Libereckého kraje č.j.: KULK 9961/2005 SO/VPS/30 o udělení souhlasu s uzavřením této smlouvy – ve znění dodatku.

**JUDr. Jiří Němec v. r.**  
vedoucí správního odboru  
Krajského úřadu Libereckého kraje

*5/VPS/33/2006 Dodatek č. 1 k veřejnoprávní smlouvě uzavřené mezi Městem Jablonec nad Nisou  
a Obcí Rádlo  
(uveřejněné v částce 4/2003 Věstníku Libereckého kraje pod č. 50/VPS/79/2003)*

## **Dodatek č. 1**

### **Veřejnoprávní smlouvy č. 123-2003-KT ze dne 31. 3. 2003**

uzavřené mezi obcí Rádlo a městem Jablonec nad Nisou na základě souhlasu Zastupitelstva obce Rádlo ze dne 13.1.2003 a usnesení Rady města Jablonce nad Nisou č. 69/2003 ze dne 27.3.2003.

**Smluvní strany**, na základě souhlasu starosty obce Rádlo ze dne 2. 3. 2005 a usnesení Rady města Jablonce nad Nisou č. 167/2005 ze dne 20. 10. 2005, **mění článek III takto:**

#### **Článek III Doba platnosti smlouvy**

Tato smlouva se uzavírá na dobu určitou ode dne jejího uzavření do 31. 12. 2010. Tato smlouva je uzavřena dnem, kdy rozhodnutí Krajského úřadu Libereckého kraje o udělení souhlasu s uzavřením této smlouvy nabude právní moci.

V Rádle dne 31. 10. 2005

V Jablonci nad Nisou dne 28. 11. 2005

**Jaroslav Cvrček** v. r.  
starosta obce Rádlo

**RNDr. Jiří Čeřovský** v. r.  
starosta města Jablonec nad Nisou

Tato veřejnoprávní smlouva – ve znění dodatku ze dne 28.11.2005 byla uzavřena ( resp. nabyla účinnosti ) dne 31.12.2005, kdy nabylo právní moci rozhodnutí Krajského úřadu Libereckého kraje č.j.: KULK 9968/2005-SO/VPS/33 o udělení souhlasu s uzavřením této smlouvy – ve znění dodatku.

**JUDr. Jiří Němec** v. r.  
vedoucí správního odboru  
Krajského úřadu Libereckého kraje

---

**VĚSTNÍK PRÁVNÍCH PŘEDPISŮ LIBERECKÉHO KRAJE****Vydává Liberecký kraj**

**Redakce:** Krajský úřad Libereckého kraje, U Jezu 642/2a, 461 80 Liberec 2  
tel.: 485 226 383, fax: 485 226 357

**Výrobu a distribuci zajišťuje:** ASPI, a. s., U Nákladového nádraží 6, 130 00 Praha 3

**Roční předplatné:** představuje částku za dodávku úplného ročníku a je od předplatitelů vybíráno ve formě záloh. Výše záloh bude vždy písemně oznámena. Roční vyúčtování bude provedeno na základě skutečně vydaných částek. Zálaha na rok 2006 činí 850 Kč (bez DPH).

**Vychází dle potřeb Libereckého kraje.**

**Administrace, distribuce, reklamace a informace na telefonních číslech: 246 040 442, fax: 246 040 401**

V písemném styku vždy uvádějte IČ (právnícké osoby), rodné číslo (fyzické osoby).

Písemné objednávky předplatného, změny adres a počtu odebíraných výtisků zasílejte laskavě na adresu:

**ASPI, a. s., U Nákladového nádraží 6, 130 00 Praha 3, tel: 246 040 442, fax: 246 040 401**